


उत्तर प्रदेश शासन  
नगर विकास अनुभाग-1  
संख्या-2088/नौ-1-2017-114परि0/2017  
लखनऊ : दिनांक- 2 मई, 2017


### अधिसूचना

उत्तर प्रदेश नगर निगम अधिनियम, 1959 (उत्तर प्रदेश अधिनियम संख्या-2, सन् 1959) धारा-32 ख की उपधारा (1) के अधीन शक्ति का प्रयोग करके राज्यपाल, उक्त धारा की उपधारा (2) के अधीन अधिसूचना संख्या-1024/नौ-1-2017-114. परि0/2017, दिनांक-13 अप्रैल, 2017 द्वारा गजट में प्रकाशित आदेश के अनुसरण में प्राप्त आपत्तियों पर विचार करने के पश्चात् नगर निगम, कानपुर जिला-कानपुर के नगर निगम क्षेत्र को इसके साथ संलग्न अनुसूची के स्तम्भ-2 में यथा उल्लिखित 110 वार्डों में विभाजित करते हैं। प्रत्येक वार्ड का विस्तार ऐसा होगा, जैसा उक्त अनुसूची के स्तम्भ-3 में उसके समक्ष उल्लिखित है।

  
(कुमार कमलेश)  
प्रमुख सचिव

संख्या एवं दिनांक तदैव


प्रतिलिपि- संयुक्त निदेशक, प्रभारी राजकीय मुद्रणालय, ऐशबाग, लखनऊ को इस आशय से प्रेषित कि इस अधिसूचना की अंग्रेजी प्रति सहित दिनांक 2 मई, 2017 के असाधारण गजट के विधायी परिशिष्ट भाग-4 खण्ड (ख) में प्रकाशित कर उसकी 50 प्रतियां शासन को प्रेषित करने का कष्ट करें।

आज्ञा से,  
  
(शैलेन्द्र कुमार सिंह)  
विशेष सचिव

संख्या एवं दिनांक तदैव-

प्रतिलिपि निम्नलिखित को सूचनार्थ एवं आवश्यक कार्यवाही हेतु प्रेषित :-

1. सचिव, राज्य निर्वाचन आयोग, उत्तर प्रदेश, लखनऊ।
2. निदेशक, स्थानीय निकाय, उ0प्र0, लखनऊ।
3. मण्डलायुक्त, कानपुर मण्डल, कानपुर।
4. जिलाधिकारी, कानपुर को इस आशय से प्रेषित कि इस अधिसूचना को संबंधित जनपद में प्रसारित कराये तथा सम्बन्धित निकाय को भी निर्देशित करें उक्त अधिसूचना/आदेश को अपने कार्यालय में नोटिस बोर्ड पर लगवाये तथा व्यापक प्रचार कराये।
5. गार्ड फाइल।

आज्ञा से,  
  
(शैलेन्द्र कुमार सिंह)  
विशेष सचिव

**अनुसूची**

नगर निगम, कानपुर, जिला-कानपुर का परिशीमन

| वार्ड सं० | वार्ड का नाम            | वार्ड का विस्तार   | वार्ड की सीमायें  |
|-----------|-------------------------|--|---|
| 1         | 2                       | 3  | 4   |
| 1         | लक्ष्मीपुरवा            | चक सं. 82 मालगोदाम, चक सं. 85 लक्ष्मीपुरवा   | <b>उत्तर</b> -चक 79, 80 व 81 कोपरगंज ।<br><b>दक्षिण</b> -जी.टी. रोड(अफीम कोठी कासिंग से झकरकटी बस स्टैण्ड) ।<br><b>पूरब</b> -कैण्टोमेन्ट बोर्ड सीमा ।<br><b>पश्चिम</b> -चक 86 रायपुरवा ।  |
| 2         | गोविन्द नगर हरिजन बस्ती | गोविन्द नगर हरिजन बस्ती, सेवा ग्राम कालोनी, लोहिया नगर, विवेकानन्द नगर, दादानगर इण्डस्ट्रियल एरिया, दादानगर लेवर कालोनी  | <b>उत्तर</b> -फजलगंज फ़ैक्ट्री एरिया दिल्ली रेलवे लाइन का दक्षिणी भाग<br><b>दक्षिण</b> -सी.टी.आई. नहर व हकीकत राय मार्ग डी.बी.एस. मार्ग<br><b>पूरब</b> -चक नं. 124 व 125<br><b>पश्चिम</b> - सी.टी.आई. व निचली गंगा नहर  |
| 3         | भन्नानापुरवा            | जूही, साई पुरवा, लकड़ मंडी, राखी मंडी, तेजाब मिल कैम्पस, कारवालो नगर, आचार्य नगर   | <b>उत्तर</b> -कालपी रोड का दक्षिणी भाग<br><b>दक्षिण</b> -रेलवे लाइन, एल.जी. कैनाल<br><b>पूर्व</b> -झकरकटी बस स्टेशन<br><b>पश्चिम</b> -फजलगंज चक 123 का पूर्वी भाग   |
| 4         | चुन्नीगंज               | चक सं. 96 चुन्नीगंज (आंशिक), चक सं. 102, कर्नलगंज, चक सं. 103 कर्नलगंज ।   | <b>उत्तर</b> - माल रोड, चुन्नीगंज चौराहे से परेड़ चौराहे तक<br><b>दक्षिण</b> - थाना बजरिया चौराहा से सीसामऊ बड़ा चौराहा व सीसामऊ बड़ा चौराहा से बजरिया मस्जिद कागजी मोहाल तक<br><b>पूरब</b> - परेड़ चौराहा से सद्भावना चौकी चौराहा से यतीमखाना तिराहा से साईकल मार्केट रोड, कायस्थाना रोड व कायस्थाना चौराहा से लकड़मण्डी रोड कूड़ाघर तक व निचली सड़क मीनामन शिवाला से बजरिया मस्जिद तक<br><b>पश्चिम</b> - चुन्नीगंज चौराहा से ईदगाह तिराहा व ईदगाह तिराहा से थाना बजरिया चौराहा तक |
| 5         | चकेरी                   | चकेरी, रूमा, कल्यानपुर, नर्वल, मदारपुर, किशनपुर, जाना, शेखपुर, मोतीपुर, अलौलापुर, सुखनीपुर, प्योदी, मवईया, कुलगांव, सन्तनपुरवा, खलार, गदनपुर, अर्रवां, हरनिया, त्रिलोकपुर, खजुरिया, वाजिदपुर, हरिजन बस्ती, मोना नगर, माधुरी का | <b>उत्तर</b> - गंगा नदी का दक्षिणी किनारा ।<br><b>दक्षिण</b> - टिकरा, पैगम्बरपुर, टिकरिया, धारपुर ।<br><b>पूरब</b> - नगर निगम की सीमा की बाउन्ड्री ।<br><b>पश्चिम</b> - वाजिदपुर मोना नगर   |

|   |            |   |  |
|---|------------|---|--|
|   |            | हाता, पम्पिंग स्टेशन, शंकरपुरी, संजीव नगर।  | चकेरी।   |
| 6 | ग्वालटोली  | चक सं.- 12, ग्वालटोली चक सं.- 12ए, ग्वालटोली चक सं.- 10, आंशिक  | <b>उत्तर-</b> ग्वालटोली बजार रोड़ (पीपलेश्वर मन्दिर चौराहा से मकबरा पार्क चौराहे तक एवं वी.आई.पी. रोड़ महात्मा गाँधी स्कूल तक)<br><b>दक्षिण-</b> पुराना बिठूर मार्ग (शनिदेव मन्दिर से के.डी. पैलेस तक)<br><b>पूरब-</b> पीपलेश्वर मन्दिर चौराहे से शनिदेव मन्दिर चुन्नीगंज मार्ग<br><b>पश्चिम-</b> के.डी. पैलेस के पीछे से ग्वालटोली नाला रोड़ मार्ग सब्जी मण्डी चौराहा तक व मकान नं. -10/121 से 10/152ए महात्मा गाँधी स्कूल तक   |
| 7 | जवाहर नगर  | चक सं. 107 का पूरा भाग, चक सं. 104ए का आंशिक भाग, चक सं. 109 का आंशिक भाग   | <b>उत्तर-</b> ईदगाह चौराहा से ईदगाह रोड़ टूटी रेलवे लाईन तक व ईदगाह रोड़ से टूटी रेलवे लाईन 80 फिट रोड़ तक व 80 फिट रोड़ रामबाग चौराहा तक।<br><b>दक्षिण-</b> जरीब चौकी टूटी रेलवे लाईन से जी.टी. रोड़ मकान नं. 109/368 तक<br><b>पूरब-</b> रामबाग चौराहा से पी. रोड़ झूलेलाल मन्दिर चौराहा से गीता पार्क टूटी रेलवे लाईन तक व टूटी रेलवे लाईन जरीब चौकी जी.टी. रोड़ तक<br><b>पश्चिम-</b> जी.टी. रोड़ मकान नं. 109/368 से इलेक्ट्रनिक मार्केट मकान नं. 109/117 से बाला जी चौक से ब्रम्ह नगर चौराहा होते हुए ईदगाह चौराहा तक। |
| 8 | निराला नगर | 127/यू ब्लॉक निराला नगर, कैनाल कालोनी मिल्क बोर्ड कैम्पस, हरिजन मडैया, रेलवे कालोनी, हलुवा खाड़ा कालोनी, जे.पी. कालोनी, चरन सिंह कालोनी, विद्युत कालोनी, संजय नगर।  | <b>उत्तर-</b> चक सं.-125 व 126 गोविन्द नगर का दक्षिणी भाग<br><b>दक्षिण-</b> एल जी केनाल<br><b>पूरब-</b> जूही लाल कालोनी एवं पराग डेरी रोड़<br><b>पश्चिम-</b> रफाका नाला एवं सी.टी.आई रोड़  |
| 9 | रविदासपुरम | गुजैनी गांव, रविदास पुरम, केन्द्रांचल कोलोनी, यू.पी.डी.यू.डी. कालोनी के सेक्टर सी, डी, ई, ई1, एफ, एफ-1 ब्लॉक, बर्रा गांव मलिन बस्ती, तात्याटोपे नगर, बर्रा-8 कालोनी | <b>उत्तर-</b> बाईपास<br><b>दक्षिण-</b> पाण्डु नदी का उत्तरी भाग<br><b>पूरब-</b> अंधा कुंआ रोड़ बाईपास से रामरती स्कूल के सामने वाली रोड़ से राम गोपाल चौराहे का दक्षिणी भाग<br><b>पश्चिम-</b> कैनाल  |

|    |               |  |   |
|----|---------------|--|---|
| 10 | मसवानपुर      | मसवानपुर, हसनपुर, दौलतपुर, आदर्श नगर, शिव नगर (आंशिक), मोहसिनपुर, नई बस्ती, सहकार नगर, धामीखेड़ा, सराय मसवानपुर।               | <b>उत्तर</b> — आवास विकास कालोनी कल्यानपुर।<br><b>दक्षिण</b> — सीमा अर्मापुर स्टेट।<br><b>पूरब</b> — रावतपुर गाँव सैय्यद नगर।<br><b>पश्चिम</b> — पनकी रोड कल्यानपुर।  |
| 11 | सफीपुर        | देवीगंज, धाऊखेड़ा, बीबीपुर, सफीपुर प्रथम, सफीपुर द्वितीय, विमाननगर, शिवपुरी, मानस विहार आंशिक, तिवारीपुर द्वितीय आंशिक।        | <b>उत्तर</b> — जे.के. फस्ट एयरोस बाउन्ड्री।<br><b>दक्षिण</b> — रामादेवी चौराहा<br><b>पूरब</b> — तिवारीपुर बगिया जी. टी. रोड का उत्तरी भाग, सीवेज फार्म का भाग एवं सुभाष मार्ग का पूर्वी भाग।<br><b>पश्चिम</b> — एन.एच.-25   |
| 12 | खलासी लाईन    | खलासी लाईन चक सं. 10 का आंशिक भाग, आर्य नगर चक सं. 08 का आंशिक भाग, स्वरूप नगर चक सं. 112 का आंशिक भाग, चक सं. 7 का आंशिक भाग। | <b>उत्तर</b> — वी.आई.पी. रोड जागरण चौराहे से रेव श्री चौराहे तक एवं रेव श्री चौराहे से मकान नं. 10/568 तक व 10/518 से 10/407 ग्वालटोली नाला तक<br><b>दक्षिण</b> — बेनाझाबर रोड बंग भवन से प्राइमरी स्कूल<br><b>पूरब</b> — सीसामऊ नाला खलासी लाईन मकान नं. 10/407 से 10/408 तक व 10/408 से प्रताप पेट्रोल पम्प, मकान नं. 8/2बी-1 से छः बंगलिया चौराहे से मण्डलायुक्त आवास से पेंशन इनक्लेव व मकान नं. 8/66 से मका नं. 112/185 तक<br><b>पश्चिम</b> — जागरण चौराहे से राजीव पेट्रोल पम्प आर्य नगर चौराहा, प्रखर हास्पिटल होते हुये प्राइमरी स्कूल तक मार्ग |
| 13 | पुराना कानपुर | चक सं.-4, पुराना कानपुर, चक सं.-5, पुराना कानपुर, चक सं.-6, आंशिक  | <b>उत्तर</b> — गंगा नदी (गंगा बैराज चौराहे से जलकल पम्पिंग स्टेशन तक)<br><b>दक्षिण</b> — पार्वती बांगला रोड (कम्पनी बाग चौराहे से जागरण चौराहे तक)<br><b>पूरब</b> — भैरवघाट के.डी.ए. कालोनी<br><b>पश्चिम</b> — बड़ी करबला/गंगा बैराज मार्ग, विष्णुपुरी वार्ड  |
| 14 | मकराबर्टगंज   | चक सं. 09 का पूरा भाग मकराबर्टगंज, चक सं. 08 का आंशिक भाग आर्य नगर, चक सं. 10 का आंशिक भाग खलासी लाईन                          | <b>उत्तर</b> — पुराना बिठूर मार्ग (शनिदेव मन्दिर से के.डी. पैलेस नाला रोड होते हुए मकान नं.10/440, एलेन हाऊस स्कूल से महाराष्ट्र भवन रोड 10/499 आनन्द पैलेस तक)<br><b>दक्षिण</b> — बकरमण्डी तिराहे से बंग भवन तक बेनाझाबर मार्ग एवं बंग भवन से चांदनी अस्पताल होते हुये   |

|    |                     |  |   |
|----|---------------------|--|---|
|    |                     |  | <p>आर्य नगर धर्मशाला मोड़ तक मार्ग</p> <p><b>पूरब</b>— शनिदेव मन्दिर तिराहा से कर्नलगंज थाना मार्ग से इसाई कब्रिस्तान होते हुए बकरमण्डी तिराहे तक)</p> <p><b>पश्चिम</b>— आर्य नगर धर्मशाला मोड़ से मकान नं.-8/23 से 8/38 से 8/57 से 8/10 से छ: बंगलिया चौराहे से मकान नं.-10/499 आनन्द बाग पैलेस तक (प्रताप पेट्रोल पम्प)</p> |
| 15 | जूही                | परमपुरवा, बी.एम.मार्केट, तोता पुरवा, जालपा नगर   | <p><b>उत्तर</b>—रेलवे लाइन</p> <p><b>दक्षिण</b>—निचली गंगा नहर का उत्तरी भाग बसंती नगर</p> <p><b>पूरब</b>—शास्त्री पार्क एवं टायर मंडी</p> <p><b>पश्चिम</b>—गोविन्द नगर व टी ब्लाक का पूर्वी भाग</p>  |
| 16 | नारामऊ              | नारामऊ बांगर व कछार, नवशील धाम, एस.एस.आइ. अकबरपुर बांगर व कछार, बैरी खेड़ा, न्यू आजाद नगर, कल्यानपुर एवं राजकीय उन्नयन बस्ती आशापुरम, इन्द्रि नगर, महार्षि दयानन्द बिहार, गोमती बिहार, नौबस्ता, अचाकपुरवा, धनऊपुरवा, बरसाइतपुर, कछार, विश्व विधालय, रूपपुर, बिनऊपुर। | <p><b>उत्तर</b>— नगर निगम सीमा।</p> <p><b>दक्षिण</b>— जी.टी. रोड।</p> <p><b>पूरब</b>— रामा डेन्टल रोड, मकड़ीखेड़ा, सी.एन.जी. से मैनावती।</p> <p><b>पश्चिम</b>— नगर निगम सीमा।</p>   |
| 17 | उस्मानपुर           | उस्मानपुर गाँव, उस्मानपुर के.डी.ए. कालोनी, डब्लू ब्लाक केशव नगर, डब्लू-1 ब्लाक साकेत नगर, नटवनटोला।  | <p><b>उत्तर</b>— गौशाला चौराहे से एक्सप्रेस रोड तक 120 फिट चौड़ी सड़क</p> <p><b>दक्षिण</b>—केन्द्रांचल कालोनी के सामने से नहर तक 100 फिट चौड़ी सड़क</p> <p><b>पूर्व</b>—केन्द्रांचल कालोनी से गौशाला चौराहे तक हमीरपुर रोड</p> <p><b>पश्चिम</b>— बाईपास से बाम्बे चौपाटी तक एक्सप्रेस रोड</p>                                 |
| 18 | कल्यानपुर (दक्षिणी) | गड़रियनपुरवा, मिर्जापुर, कल्यानपुर खुर्द, जानकीपुरम, बारा सिरोही, नई शिवली रोड, गौतम विहार।  | <p><b>उत्तर</b>— कैनाल रोड,</p> <p><b>दक्षिण</b>— निचली गंगा नहर,</p> <p><b>पूरब</b>— पनकी कल्यानपुर रोड,</p> <p><b>पश्चिम</b>— आई.आई. टी. बाउण्डी,</p>   |
| 19 | फजलगंज              | कालपी रोड शराब ठेके से श्याम भवन चौराहा, सर्वधर्म चौक से जोली नर्सिंग होम जी.टी. रोड जरीब चोकी चौराहा शराब ठेका कालपी रोड, गड़रियन पुरवा प्रतापगंज, सरेशबाग रेलवे लाइन मलिन बस्ती, फजलगंज  | <p><b>उत्तर</b>— कालपी रोड संत नगर चौराहा</p> <p><b>दक्षिण</b>— कन्टेनर कारपोरेशन इंडिया</p> <p><b>पूर्व</b>— जरीब चोकी चौराहा से खोया मंडी चौराहा से 123 चक फजलगंज फ़ैक्ट्री एरिया</p>   |

|    |                      |   |  |
|----|----------------------|---|--|
|    |                      | हाता दर्शन पुरवा आंशिक, अंशाल भवन आबादी कबाड़ी मार्केट  | <b>पश्चिम</b> — विजय नगर चौराहे से फायर ब्रिगेड स्टेशन   |
| 20 | सब्जीमण्डी किदवई नगर | चक सं. 127 जूही गढा (आंशिक), चक सं. 127 जूही बबुरहिया, बारादेवी, विनोबा नगर, बारादेवी गाँव, चक सं. 133 ट्रान्सपोर्ट नगर, नयापुरवा, किदवई नगर एम ब्लाक (आंशिक) | <b>उत्तर</b> — हमीरपुर रोड व 250 फिट रोड तक, जूहीगढा तिराहे से बारादेवी चौराहे होते हुये किदवई नगर चौराहा<br><b>दक्षिणी</b> — बाबाकुटी चौराहा<br><b>पूरब</b> — 250 फिट मुख्य मार्ग किदवई नगर का पश्चिमी भाग हमीरपुर रोड के पूर्व का क्षेत्र<br><b>पश्चिम</b> — बारादेवी गाँव से जूही बम्बुरहिया होते हुये विनोबा नगर एवं गौशाला चौराहा होते हुये थाना किदवई नगर  |
| 21 | कल्याणपुर आ. वि.     | आवास विकास कल्याणपुर योजना सं01 (आंशिक), आवास विकास योजना सं03, अम्बेडकर पुरम्, महाबलीपरम् ।  | <b>उत्तर</b> —कैनाल रोड,<br><b>दक्षिण</b> —पनकी नहर।<br><b>पूरब</b> —बगिया कासिंग डबल रोड पर नहरिया से केसा तिराहा से अम्बेडकरपुरम् योजना पनकी रोड नहर तक,<br><b>पश्चिम</b> —कल्याणपुर कासिंग से पनकी रोड पर हरी पेट्रोल पम्प से लोधेश्वर मन्दिर होते हुए आवास विकास योजना तक।   |
| 22 | हंसपुरम आवास विकास   | हसंपुर कालोनी, तिरम्बी, लालपुर, द्विवेदी नगर, तौधकपुर, रमन विहार, लखपत विहार, दीनदयालपुरम् ब्लाक 1 ए व 1 बी।  | <b>उत्तर</b> — आवास विकास आफिस कैनाल रोड का दक्षिणी भाग।<br><b>दक्षिण</b> — इमलीपुर पांडव नदी का उत्तरी भाग।<br><b>पूर्व</b> — खाड़ेपुर का पश्चिमी भाग।<br><b>पश्चिम</b> — हमीरपुर रोड का पूर्वी भाग।  |
| 23 | नवीन नगर काकादेव     | 117एम. ब्लाक काकादेव सम्पूर्ण केशव नगर, कैलाश नगर, रावतपुर गाँव का राम लला स्कूल के दक्षिण भाग।   | <b>उत्तर</b> — डबल पुलिया चौराहे से नमक फैक्ट्री चौराहा (डबल रोड)<br><b>दक्षिण</b> — मसवानपुर रोड स्थित औधणेश्वर मंदिर से बड़ा नाला (एम. ब्लाक पश्चिमी कोना तक)<br><b>पूरब</b> — एम. ब्लाक पश्चिमी सीमाओं से आर्डेनेन्स फैक्ट्री बाउण्ड्री वाल होते हुए डबल पुलिया चौराहा तक।<br><b>पश्चिम</b> — मसवानपुर रोड औधणेश्वर मंदिर से राम लला इन्टर कालेज होते हुए नमक फैक्ट्री चौराहे तक में आर्डेनेन्स फैक्ट्री एवं नाला पूर्व में डबल पुलिया रोड एवं राम लला स्कूल रोड शराब गद्दी पुलिया। |
| 24 | कृष्णा नगर           | सैदुल्लापुर, गंगागंज, कर्मचारी नगर, नेताजी नगर, छेदी की टटिया, कुम्हारनटोला, कृष्णा नगर,  | <b>उत्तर</b> — जी. टी. रॉड<br><b>दक्षिण</b> — रेलवे लाइन का उत्तरी भाग।  |

|    |                  |  |  |
|----|------------------|--|--|
|    |                  | शिवकटरा (आंशिक) कमालपुर, टेलीफोन कालोनी, कृष्णापुरम्, चरारी ।  | <b>पूरब</b> – शिवकटरा रोड से जी.टी. रोड एवं गांधीग्राम का पश्चिमी भाग ।<br><b>पश्चिम</b> – छावनी सीमा का पूर्वी भाग ।  |
| 25 | जूही हमीरपुर रोड | चक सं. 127 जूही सफेद कालोनी, जूही एस ब्लाक, राखी मण्डी का आंशिक ।  | <b>उत्तर</b> – निचली गंगा नहर कार्यालय<br><b>दक्षिण</b> – गौशाला चौराहे से साई मन्दिर<br><b>पूरब</b> – हमीरपुर रोड पर स्वदेशी मैदान तक<br><b>पश्चिम</b> – साई मन्दिर पार्क से बारादेवी तक  |
| 26 | नानकारी          | देवी सहाय नगर (पुरानी एवं नई बस्ती), नानकारी आई.आई.टी., धोबीघाट व पुरवा सिद्धार्थ नगर, माधवपुरम्, गोवा गार्डन ।                          | <b>उत्तर</b> – जी.टी.रोड ।<br><b>दक्षिण</b> – अभिमन्यु सिंह के भवन से बृज किशोर त्रिवेदी के भवन से होते हुए आई.आई. टी. के पीछे एल.एम. को नगर निगम सीमा ।<br><b>पूरब</b> – कल्यानपुर कलॉ गोवा गार्डन मार्ग ।<br><b>पश्चिम</b> – नगर निगम सीमा । |
| 27 | ओमपुरवा          | ओमपुरवा, जगईपुरवा, पोखरपुर, चन्द्र नगर आंशिक, छबीलेपुरवा, मोती नगर ।   | <b>उत्तर</b> – छबीलेपुरवा, जाजमऊ का दक्षिणी भाग ।<br><b>दक्षिण</b> – कैण्ट बाउन्ड्री ।<br><b>पूरब</b> – हरजेन्दर नगर, गंगा विहार कालोनी ।<br><b>पश्चिम</b> – छावनी सीमा का पूर्वी भाग ।  |
| 28 | हरजेन्दर नगर     | परदेवनपुरवा, हरजेन्दर नगर, काजीखेड़ा, चन्द्रा नगर, लाल बंगला ।   | <b>उत्तर</b> – डिफेन्स कालोनी एन टू रोड का दक्षिणी भाग ।<br><b>दक्षिण</b> – राम भरोसे नगर शिवकटरा<br><b>पूरब</b> – लखनऊ बाईपास व सुभाष रोड का पश्चिम भाग ।<br><b>पश्चिम</b> – शिवकटरा रोड व परदेवनपुरवा रोड का पूर्वी भाग ।                    |
| 29 | सनिंगवा          | अहिरंवा, सदानन्द नगर, लोधन पुरवा, सनिंगवा, (आंशिक) सजारी, पैगम्बरपुर, टिकरिया, छतमरा, उचटी, दीपपुर, गौरिया, सनिगवां केडीए कालोनी आंशिक । | <b>उत्तर</b> – जी.टी. रोड<br><b>पूरब</b> – कमानपुर, नरवल, इकबाल का पुरवा, रूमा का दक्षिणी भाग ।<br><b>दक्षिण</b> – फतेहपुर डिस्ट्रीब्यूट्री का उत्तरी भाग ।<br><b>पश्चिम</b> – सतबरी मुख्य मार्ग, भाभा नगर का पूर्वी भाग होते जी.टी. रोड तक ।  |
| 30 | रायपुरवा         | चक सं. 86 रायपुरवा,, चक सं. 87 भन्नानापुरवा भाग (चक सं. 87 में संगीत टाकीज की पहली गली से जी.टी. रोड तक का क्षेत्र छोड़कर)               | <b>उत्तर</b> –कालपी रोड ।<br><b>दक्षिण</b> –जी.टी. रोड ।<br><b>पूरब</b> –चक 85 कानपुर काटन मिल व हमीरपुर रोड ।<br><b>पश्चिम</b> –चक 87(आंशिक) ।  |
| 31 | विजय नगर         | चक संख्या-121 विजय नगर कालोनी  | <b>उत्तर</b> – नहर<br><b>दक्षिण</b> – कालपी रोड ।  |

|    |                    |   |  |
|----|--------------------|---|--|
|    |                    |   | <p><b>पूरब-</b> शास्त्री नगर लेबर कालोनी एण्ड शास्त्री नगर।</p> <p><b>पश्चिम-</b> अर्मापुर स्टेट।</p>  |
| 32 | रतनलाल नगर         | <p>रतन लाल नगर कालोनी, स्टेट बैंक कालोनी, एच.आई.जी. बर्सा-3, ई. डब्लू.एस. महादेव नगर कच्ची बस्ती, एल.आई.जी, एम.आई.जी व एम ब्लाक दबौली</p> <p>गुजैनी-ए. ब्लाक, बी. ब्लाक, एल. आई.जी. एम.आई.जी., ई.डब्लू.एस. व बर्सा-7 बर्सा-6 केन्द्रांचल कालोनी</p> | <p><b>उत्तर-</b>निचली गंगा नहर</p> <p><b>दक्षिण-</b>बर्सा बाईपास रोड</p> <p><b>पूर्व-</b>सी.टी.आई से शास्त्री चौक मुख्य मार्ग</p> <p><b>पश्चिम-</b>दुर्गा मन्दिर रोड व जैन मन्दिर रोड</p>  |
| 33 | कल्यानपुर (उत्तरी) | <p>साहब नगर, आवास विकास जी ब्लाक (आंशिक), कल्यानपुर, गायत्रीपुरम्, पुराना शिवली रोड (आंशिक), कल्यानपुर कला., न्यू अशोक नगर, लवकुशपुरम्, बम्बा रोड, जगतपुरी, कश्यप नगर (आंशिक)।</p>  | <p><b>उत्तर-</b>जीटी रोड</p> <p><b>दक्षिण-</b>कैनाल पटरी पर आईआईटी के पिछले गेट से बगिया कासिंग वाली डबल रोड पर कैनाल पटरी तक।</p> <p><b>पूरब-</b>बगिया कासिंग जीटी रोड से डबल रोड पर कैनाल पटरी तक।</p> <p><b>पश्चिम-</b>गोवा गार्डन कासिंग से पं. लक्ष्मी नारायण विद्यालय होते हुए गार्डनिया स्कूल होते हुए अभिमन्यु सिंह के मकान तक।</p>                              |
| 34 | अशोक नगर           | <p>चक सं. 111ए/ व 111 तथा 110 का सम्पूर्ण भाग, चक सं. 109 का आंशिक भाग</p>  | <p><b>उत्तर-</b> गोल चौराहा जी.टी. रोड से डॉ. अम्बेडकर रोड (बेनाझाबर रोड) ईदगाह चौराहा तक</p> <p><b>दक्षिण-</b> गुमटी नं. 05 चौराहे से मं. नं. 109/369 तक</p> <p><b>पूरब-</b> जी.टी. रोड मकान नं. 109/369 से 109/103 से बालाजी चौक व बालाजी चौक से ब्रम्ह नगर चौराहा होते हुये ईदगाह चौराहे तक</p> <p><b>पश्चिम-</b> गोल चौराहा से जी.टी. रोड गुमटी नं. 05 चौराहे तक</p> |
| 35 | विष्णुपुरी         | <p>चक संख्या-2ए आजाद नगर चक संख्या-3 विष्णुपुरी चक संख्या-3ए आजाद नगर, ज्योरा, पहलवानपुरवा, संजयपुरम।</p>   | <p><b>उत्तर</b> - गंगा नदी।</p> <p><b>दक्षिण-</b> आजाद नगर मार्ग एवं चक संख्या- 1 व 2 नवाबगंज मुख्य मार्ग (चिड़ियाघर चौराहे से नवाबगंज धर्मशाला तक एवं पोस्ट आफिस से अम्बेडकर चौराहे तक)</p> <p><b>पूरब-</b> अम्बेडकर चौराहे से बैन्डी स्कूल चौराहा एवं चक संख्या-6</p> <p><b>पश्चिम-</b> परमियापुरवा व चिड़ियाघर</p>  |
| 36 | हंसपुरम्           | <p>दलनपुर, सकरापुर, हंसपुरम् आवास विकास कालोनी, भैरमपुर, कृष्णा विहार केसा कालोनी, राजीव विहार आंशिक ब्लाक 2, 3, 4।</p>   | <p><b>उत्तर-</b> भूरेपुरवा का दक्षिणी भाग एवं डबल रोड हाइटेसन लाइन आवास विकास का दक्षिणी भाग।</p> <p><b>दक्षिण-</b> दलनपुर का उत्तरी भाग।</p>  |



|    |                      |   |   |
|----|----------------------|---|---|
|    |                      |   | <p><b>पूर्व</b>— खाड़ेपुर का पश्चिमी भाग एवं लखपथ विहार का उत्तरी भाग।</p> <p><b>पश्चिम</b>— हमीरपुर रोड का पूर्वी भाग।</p>   |
| 37 | परमट                 | चक सं. 06 का आंशिक भाग, , चक सं. 11 का आंशिक भाग, चक सं. 14 का पूरा भाग   | <p><b>उत्तर</b>— गंगा नदी अस्पताल घाट से बाबा घाट तक</p> <p><b>दक्षिण</b>— माल रोड़ परेड़ चौराहे से कर्नलगंज थाने तक</p> <p><b>पूरब</b>— बाबाघाट रोड़ एवं वी.आई.पी. रोड़ स्टाक एक्सचेंज चौराहे से परेड़ चौराहे तक</p> <p><b>पश्चिम</b>— कर्नलगंज थाने से विवेक सिनेमा होते हुए ग्वालटोली चौराहा मछली हाता रोड़, ट्रैपको चौराहा होते हुए अस्पताल घाट रोड़</p>                  |
| 38 | अम्बेडकर नगर काकादेव | अम्बेडकर नगर, काकादेव, आर.एस पुरम्, रानीगंज, तुलसी नगर एल ब्लॉक, नवीन नगर, एवन मार्केट आंशिक, काकादेव गॉव आंशिक।  | <p><b>उत्तर</b> — गीता नगर कासिंग से आर एस पुरम् हरिजन कालोनी (जी.टी रोड)</p> <p><b>दक्षिण</b>—डबल पुलिया से एमआर विला से उमा चन्देल के मकान से होते हुए ओम चौराहा (117/218 )</p> <p><b>पूरब</b>— डबलपुलिया से रावतपुर कासिंग रोड,एम.पी.मील हाता</p> <p><b>पश्चिम</b>— गोपाला टावर से चन्देल चौराहा वाली रोड।</p>   |
| 39 | ट्रान्सपोर्ट नगर     | चक सं. 133 ट्रान्सपोर्ट नगर (आंशिक), चक सं. 133 ढकनापुरवा(आंशिक), चक सं. 133 किदवई नगर जूही(आंशिक), चक सं. 133 किदवई नगर (आंशिक), रत्तुपुरवा कैनलपट्टी (आंशिक), के. डी.ए. कालोनी (आंशिक), ओ ब्लॉक व आनन्दपुरी, , नहर पट्टी से श्याम पैलेश के सामने स्वदेशी मिल के पीछे तथा अनुपम टाकीज का पूर्वी भाग।           | <p><b>उत्तर</b> — जी.टी.रोड (नये पुल से नहरिया सड़क तक)</p> <p><b>दक्षिण</b> — चक 133 एम ब्लॉक (बाबाकुटी चौराहा से स्वदेशी काटन मिल की उत्तरी बाउन्ड्री तक )</p> <p><b>पूर्व</b> — जी.टी.रोड (बाबाकुटी चौराहा से नया रेलवे पुल तक)</p> <p><b>पश्चिम</b> — नहरिया रोड(जी.टी.रोड से स्वदेशी काटन मिल की उत्तरी सीमा तक)</p>   |
| 40 | नवाबगंज              | नवाबगंज एलेन फारेस्ट, पॉलिटैक्निक चक संख्या-1 नवाबगंज, चक संख्या-2 नवाबगंज, रावतपुर आफीसर कालोनी, रोडवेज एग्रीकल्चर कालोनी व झोपडी एच. बी.टी.आइ. कैम्प, कृषि विश्वविधालय, कम्पनीबाग क्वाटर्स व आफीसर कोलोनी उधान परिसर, बसंत बिहार, आवासीय सी. टाइप तथा सुपरवाइजर कालोनी, यू.पी.एस.आइ. डी.सी. कालोनी विकास नगर, | <p><b>उत्तर</b>— मैनावती रोड, चिड़ियाघर रोड, चक संख्या-2ए, 3 एवं 3ए नवागंज मुख्य मार्ग (चिड़ियाघर चौराहे से नवाबगंज धर्मशाला तक एवं पोस्ट आफिस अम्बेडकर चौराहे तक)</p> <p><b>दक्षिण</b>— जी.टी. रोड रावतपुर से रेलवे स्टेशन से डबल रोड तक।</p> <p><b>पूरब</b>— वी.आइ.पी. रोड (कम्पनीबाग चौराहे से जी.टी. रोड रेलवे स्टेशन तक)</p> <p><b>पश्चिम</b>—120 फिट गंगा मार्ग एवं</p> |

|    |                  |  |   |
|----|------------------|--|---|
|    |                  | लखनपुर सोसाइटी, आंशिक दीनदयाल नगर, बड़ा लखनपुर, परमियाँपुरवा, ख्योरा (आंशिक)   | डबल रोड।  |
| 41 | ख्योरा           | ख्योरा (आंशिक), उजियारीपुरवा, सुखरूपुरवा, मकड़ीखेड़ा, बरसाइतपुर, ख्योरा बॉगर व कछार, मदारपुरवा, लखनपुर सोसाइटी, गड़िरियनपुरवा, एच.बी.टी.आइ. कैम्पस, चन्द्र विहार, केसा कालोनी, पत्रकारपुरम, पौधशाला, पक्षी विहार, सेल टैक्स कालोनी, टेलीफोन कालोनी, अवधपुरी, गंगा नगर हाउसिंग सोसाइटी। | <b>उत्तर</b> — नगर निगम सीमा।<br><b>दक्षिण</b> — जी.टी. रोड व अवधपुरी डबल रोड।<br><b>पूरब</b> — विकास नगर से डबल रोड पर शन्नेश्वर मंदिर तिराहा तक।<br><b>पश्चिम</b> — रामा डेन्टल हास्पिटल (बरसाइतपुर) मुख्य मार्ग व मकड़ी खेड़ा मार्ग।   |
| 42 | गांधीग्राम       | गांधीग्राम, टटिया झनाका, पटेल नगर, एच.ए.एल. कालोनी, शिवकटरा, (आंशिक)   | <b>उत्तर</b> — जी.टी. रोड का दक्षिण भाग।<br><b>दक्षिण</b> — इलाहाबाद रेलवे लाइन का उत्तरी भाग।<br><b>पूरब</b> — चकेरी एच.ए.एल. रेलवे लाइन का पश्चिमी भाग।<br><b>पश्चिम</b> — कृष्णा नगर, गंगागंज का पूर्वी भाग।   |
| 43 | अजीतगंज          | चक सं. 132 मुन्शीपुरवा (आंशिक), चक सं. 130 चाचा नेहरू कालोनी बगाही, चक सं.130 बाकरगंज बाजार, चक सं. 130 एल-1 बगाही बाबूपुरवा कालोनी (आंशिक), किदवई नगर से सी ओ डी रोड की उत्तरी साइड का क्षेत्र।   | <b>उत्तर</b> — चक 132 डाकखाना मुन्शीपुरवा से नया रेलवे पुल मुन्शीपुरवा, चक 130 बाबूपुरवा (बाकरगंज बाजार से बाबाकुटी तिराहे तक)<br><b>दक्षिण</b> — एन.एल.सी. चौकी चौराहे से भारत सेवक समाज चौराहे तक<br><b>पूर्व</b> — अजीतगंज की चाचा नेहरू कालोनी (एन.एल.सी.चौकी चौराहे तक)<br><b>पश्चिम</b> — 250 फिट रोड (बाबाकुटी तिराहे से नया पुल मुन्शी पुरवा तिराहे तक), चक 130 बगाही (भारत सेवक समाज चौराहे से बाबाकुटी चौराहे तक) |
| 44 | विश्व बैंक बर्डा | बर्डा विश्व बैंक, सेक्टर डी, ई व एच, एच-1, यू.पी.डी.यू कालोनी के सेक्टर ए एवं बी   | <b>उत्तर</b> —बाईपास रोड<br><b>दक्षिण</b> —बसंत पेट्रोल पम्प से राम गोपाल चौराहे का उत्तरी भाग<br><b>पूरब</b> — अंधा कुंआ रोड बाईपास से रामरती स्कूल के सामने वाली रोड से राम गोपाल चौराहे का दक्षिणी भाग<br><b>पश्चिम</b> — ग्रीन बेल्ट डबल रोड दक्षिण, एच ब्लॉक   |

|    |                     |   |  |
|----|---------------------|---|--|
| 45 | विनगवां             | बिनगंवा, टीकापुरवा,पहाडपुर, बकतौरी पुरवा, खाडेपुर का आंशिक भाग राजेन्द्र नगर, नरायनपुरी, जरौली गाँव,टिकरा, बली का पुरवा।                            | <b>उत्तर</b> – हाईटेन्शन लाइन हमीरपुर रोड से हरदेव नगर चौराहे तक तथा जरौली कालोनी फेस-1 एवं फेस-2<br><b>दक्षिण</b> – पाण्डु नदी एवं नगर निगम की सीमा तक<br><b>पूर्व</b> – हमीरपुर रोड का आंशिक भाग<br><b>पश्चिम</b> – पाण्डु नदी   |
| 46 | तिवारीपुर           | सिद्धनाथ घाट, जे.के. कालोनी, तिवारीपुर प्रथम, तिवारीपुर बगिया, कैलाश नगर, संजय नगर, ताडबगिया, तिवारीपुर द्वितीय आंशिक ,मानस विहार आंशिक, आदर्श नगर। | <b>उत्तर</b> – सिद्धनाथ घाट गंगा नदी का किनारा दक्षिणी भाग।<br><b>दक्षिण</b> – चकेरी एयरोड्रम एयरफोर्स बाउन्ड्री का उत्तरी भाग।<br><b>पूरब</b> – मोना नगर वाजिदपुर हरिजन बस्ती पम्पिंग स्टेशन।<br><b>पश्चिम</b> – लखनऊ बाईपास रोड का पूर्वी भाग।   |
| 47 | देहली सुजानपुर      | चाणक्यपुरी आंशिक, केडीए कालोनी, मंगला विहार प्रथम, रामपुरम्, सिद्धार्थ नगर, आदर्श विहार, राजपूत नगर, जवाहरपुरम्, ई ब्लॉक आंशिक                      | <b>उत्तर</b> – 150 फिट श्याम नगर रोड का दक्षिणी भाग।<br><b>दक्षिण</b> – हाइवे का उत्तरी भाग।<br><b>पूरब</b> – हाइवे का पश्चिमी भाग।<br><b>पश्चिम</b> – सी.ओ.डी. बाउन्ड्री का पूर्वी भाग।   |
| 48 | गोविन्द नगर दक्षिणी | गोविन्द नगर, यू ब्लॉक आंशिक, के ब्लॉक, एल ब्लॉक, ओ ब्लॉक, विद्यार्थी मार्केट जी.आर.एच. ब्लॉक गोविन्द नगर, 1 से 10 तक एवं 13 ब्लॉक                   | <b>उत्तर</b> – सी.टी.आई. से पापुलर धर्मकांटा रोड<br><b>दक्षिण</b> – शहीद वीरसावरकर मार्ग व रेलवे की सीमा व कैनाल रोड<br><b>पूरब</b> –बी.एम. मार्केट आई. ब्लॉक<br><b>पश्चिम</b> –लाल क्वार्टर के पास पूर्व विधायक कार्यालय रोड के पश्चिम  |
| 49 | गाँधी नगर           | चक सं. 106 का पूरा भाग, चक सं. 108 का पूरा भाग, चक सं. 105 का आंशिक भाग   | <b>उत्तर</b> – प्रेम नगर भवन सं. 105/2ए से प्रेम नगर चौराहा से झूलेलाल चौराहा से टूटी रेलवे लाईन तक<br><b>दक्षिण</b> – टूटी रेलवे लाईन जी.टी. रोड से जरीब चौकी चौराहा कालपी रोड टेनरी तिराहा होते हुए मकान नं. 105/698 तक<br><b>पूरब</b> – कालपी रोड मकान नं. 105/698 से श्री नगर चौराहा अछूतानन्द पार्क मकान नं. 105/262 से 105/259 व 105/2ए तक<br><b>पश्चिम</b> – जरीब चौकी चौराहा जी.टी. रोड से टूटी रेलवे लाईन गीता पार्क तक |
| 50 | पनकी                | रतनपुर कालोनी आंशिक, गंगागंज गांव, पनकी गंगागंज कालोनी,   | <b>उत्तर</b> –निचली गंगा नहर का दक्षिणी भाग  |

|    |                  |  |  |
|----|------------------|--|--|
|    |                  | गम्भीरपुर, भवानी पुर, प्रतापपुर  | <b>दक्षिण</b> —कपली गांव के उत्तर<br><b>पूरब</b> —पनकी हनुमान मंदिर से पनकी पड़ाव रोड के पश्चिम<br><b>पश्चिम</b> —जवाहर पुरम योजना के पूर्व एवं नगर निगम सीमा  |
| 51 | बर्सा            | बर्सा 2 आजाद कुटिया, छेदी सिंह का पुरवा, नई बरस्ती, बर्सा 2 आंशिक, सब्जी मंडी बर्सा 2 आंशिक।   | <b>उत्तर</b> — निचली गंगा नहर विद्युत कालोनी से हनुमान मंदिर रोड तक<br><b>दक्षिण</b> — बाईपास 80 फिट चौड़े चौराहे से सब्जी मंडी मोड़ तक<br><b>पूरब</b> — निचली गंगा नहर से सचान गेस्ट हाउस मुख्य रोड से सब्जी मण्डी होते हुये बाईपास तक<br><b>पश्चिम</b> — विद्युत कालोनी से सचान रोड व 80 फिट रोड होते हुये वाईपास तक |
| 52 | गीता नगर         | 117/ओ ब्लाक गीता नगर, 117/क्यू ब्लाक शारदा नगर, न्यू सिविल लाईन, छोटा लखनपुर, विनायकपुर आंशिक, पंचवटी आंशिक, राजीव नगर   | <b>उत्तर</b> — गीता नगर रेलवे क्रॉसिंग से 11 नं. क्रॉसिंग जी.टी रोड<br><b>दक्षिण</b> — हरी गर्ल्स हास्टल से छपेडा से कैनाल रोड भवन सं. 187 ए से पंचवटी तक<br><b>पूरब</b> — हरी गर्ल्स हास्टल से गीता नगर क्रॉसिंग।<br><b>पश्चिम</b> —11 नं. क्रॉसिंग से कैनाल पटरी रोड।  |
| 53 | सरायमीता         | जमुई पनकी इण्डस्ट्रियल स्टेट, सरायमीता, नौरैया खेड़ा आंशिक, बटुबापुर, बरगदीपुरवा, पनकी भवसिंह, पनकी ई, डी, एफ ब्लाक एवं नुनियन पुरवा, पनकी कला, टेलीफोन कालोनी, पनकी कटरा एवं कपली गांव, अहिल्याबाई होल्कर नगर, सुन्दर नगर, गणेश शंकर विद्यार्थी नगर | <b>उत्तर</b> —निचली गंगा नहर अर्मापुर स्टेट का दक्षिण भाग<br><b>दक्षिण</b> —पनकी साईट-3 पाण्डु नदी का उत्तरी भाग<br><b>पूरब</b> —कैनाल रोड से बाईपास रेलवे का पश्चिमी भाग एवं नौरैया खेड़ा<br><b>पश्चिम</b> —भौती बाईपास का पूर्वी भाग एवं पाण्डु नदी  |
| 54 | यशोदा नगर पूर्वी | शंकराचार्य नगर(आंशिक), गोपाल नगर, सिमरा, करमपुर, जुंगईपुर, यशोदा नगर ओ ब्लाक, पी ब्लाक आंशिक एवं, सतबरी, सतबरी कालोनी ।  | <b>उत्तर</b> — सी.ओ.डी. की बाउन्ड्री का दक्षिणी भाग।<br><b>दक्षिण</b> — 80 फिट रोड के ब्लाक से पेट्रोल लाइन पुलिया होते हुये मछरिया रोड तक।<br><b>पूरब</b> — न्यू आजाद नगर का पश्चिमी भाग।<br><b>पश्चिम</b> — काली पूजा चौराहे से बाबा स्वीट हाउस चौराहे होते हुये प्रताप होटल तक।                                     |

|    |                     |  |   |
|----|---------------------|--|---|
| 55 | विनायकपुर           | पंचवटी विनायकपुर (आंशिक), राणा प्रताप नगर (आंशिक), कल्यानपुर सीड फार्म, आयकर हा. सोसायटी, सुदर्शन आवास समिति, पी.डब्लू.डी आवास समिति, आवास विकास योजना सं.-1(आंशिक), दुबे हार,                             | <b>उत्तर</b> —जीटी रोड से बगिया कासिंग से 11 नं. रेलवे कासिंग तक,<br><b>दक्षिण</b> —शनैश्वर मन्दिर से केसा सब स्टेशन तिराहा तक (धामी खेडा व हसनपुर छोड कर),<br><b>पूरब</b> —11 नं. कासिंग से कैनाल पटरी रोड से लाईफ ट्रान हास्पिटल तक,<br><b>पश्चिम</b> —बगिया कासिंग डबल रोड।  |
| 56 | स्वर्ण जयन्ती विहार | न्यू आजाद नगर, कोयला नगर, स्वर्ण जयन्ती विहार, देहली सुजानपुर गांव, गणेशपुर, महेरबानपुरवा, लउवापुरवा, सावित्री नगर, मंगला विहार द्वितीय, संदीप नगर, भाभा नगर, गायत्री नगर, विमान नगर आंशिक, सनिगवाँ आंशिक। | <b>उत्तर</b> — हाइवे बाईपास का दक्षिण भाग।<br><b>दक्षिण</b> — स्वर्ण जयन्ती विहार का दक्षिण भाग।<br><b>पूरब</b> — बाईपास रोड, भाभा नगर का पूर्वी भाग एवं सनिगवा रोड का पश्चिमी भाग।<br><b>पश्चिम</b> — हेस मंदिर के पीछे से होते हुये सतबरी रोड का पूर्वी भाग।  |
| 57 | गुजैनी कालोनी       | गुजैनी कालोनी ब्लाक सी, इ, एफ, आई, जी, एच, जे, के।   | <b>उत्तर</b> —दबौली<br><b>दक्षिण</b> —बाईपास रोड<br><b>पूरब</b> —गुजैनी कालोनी का ए व बी ब्लाक<br><b>पश्चिम</b> —झांसी रेलवे लाइन   |
| 58 | अनवरगंज             | चक सं. 78 अनवरगंज (आंशिक), चक सं. 90 बांसमंडी (आंशिक), चक सं. 79 हीरामनपुरवा (आंशिक), चक सं. 92 हीरामनपुरवा (आंशिक)  | <b>उत्तर</b> —सादिक शाह मजार तिराहे से चमडा मंडी फूलवाली गली होते हुए मूलगंज चौराहे तक।<br><b>दक्षिण</b> —बांसमंडी चौराहे से डिप्टी पड़ाव चौराहा (कालपी रोड)।<br><b>पूरब</b> —चक 78 व 79 मूलगंज चौराहे से बांसमंडी चौराहा (लाटूश रोड)।<br><b>पश्चिम</b> —डिप्टी पड़ाव चौराहे से (चक 89, 91) बांसमंडी पुलिस चौकी व सादिक शाह मजार तिराहे तक। |
| 59 | स्वराज्य नगर पनकी   | सुजानपुर, पावर हाउस कालोनी, स्वराज्य नगर, शाहपुर, पनकी बी, सी ब्लाक, रतनपुर गांव, पावर हाउस कालोनी का सम्पूर्ण क्षेत्र, रतनपुर आंशिक, डूडा कालोनी  | <b>उत्तर</b> —निचली गंगा नहर<br><b>दक्षिण</b> —शताब्दी रोड एवं भाटिया तिराहा का उत्तरी भाग<br><b>पूरब</b> —रतनपुर कालोनी का आईओसी मंडी रोड का पश्चिमी भाग<br><b>पश्चिम</b> —रतनपुर कालोनी   |
| 60 | सीसामऊ उत्तरी       | चक सं. 104 पूर्ण, चक सं. 104ए आंशिक भाग, चक सं. 88 आंशिक चक सं. 105 आंशिक  | <b>उत्तर</b> — बेनाझाबर रोड ईदगाह रेलवे लाईन (रविदास मन्दिर) से बजरिया थाना होते हुए सीसामऊ बड़ा चौराहा तक<br><b>दक्षिण</b> — झूलेलाल चौराहा से वनखण्डेश्वर मन्दिर रोड प्रेम नगर  |

|    |                 |   |   |
|----|-----------------|---|---|
|    |                 |   | <p>चौराहा से 105/29डी से 105/16 व 105/54ए तक</p> <p><b>पूरब-</b> सीसामऊ बड़ा चौराहा से सम्पत चौराहा रोड सेन्ट्रल बैंक के सामने से अजमेरी होटल चौराहा एवं घड़ी वाली मस्जिद 105/200 से 105/187, 105/189 से 105/54ए तक</p> <p><b>पश्चिम-</b> रविदास मन्दिर से टूटी रेलवे लाईन 80 फिट रोड़, रामबाग चौराहा एवं रामबाग चौराहा से पी. रोड़ झूलेलाल चौराहा तक</p>   |
| 61 | रावतपुर         | रावतपुर गाँव को राम लला स्कूल रोड के उत्तर का भाग, सैय्यद नगर, आदर्श नगर, गणेश नगर, आनन्द नगर, सुरेन्द्र नगर।   | <p><b>उत्तर-</b> नमक फ़ैक्ट्री डबल रोड।</p> <p><b>दक्षिण-</b> अर्मापुर स्टेट एवं राम लला स्कूल रोड।</p> <p><b>पूरब-</b> एम. ब्लाक काकादेव।</p> <p><b>पश्चिम-</b> मसवानपुर शिव नगर।</p>  |
| 62 | तिलक नगर        | चक सं. 07 का आंशिक भाग, तिलक नगर/स्वरूप नगर, चक सं. 113 का पूरा भाग स्वरूप नगर, चक सं. 112 का आंशिक भाग   | <p><b>उत्तर-</b> वी.आई.पी. रोड़ कम्पनी बाग चौराहे से जागरण चौराहे तक</p> <p><b>दक्षिण-</b> जी.टी. रोड़ रावतपुर तिराहे से नरेन्द्र मोहन सेतु तक एवं बेनाझाबर मार्ग नरेन्द्र मोहन सेतु से बेनाझाबर प्राइमरी स्कूल तक</p> <p><b>पूरब-</b> जागरण चौराहे से राजीव पेट्रोल पम्प चौराहा, आर्य नगर चौराहा प्रखर हास्टिपल होते हुए प्राइमरी पाठशाला बेनाझाबर रोड़ तक</p> <p><b>पश्चिम-</b> कंपनी बाग चौराहे से रावतपुर चौराहे तक</p> |
| 63 | नौबस्ता पश्चिमी | ताज नगर, दमोदर नगर मालवीय बिहार, संजय गाँधी नगर, गडरियनपुरवा।   | <p><b>उत्तर -</b> बाईपास रोड</p> <p><b>दक्षिणी -</b> हाईटेंशन लाइन</p> <p><b>पूरब -</b> बाईपास से हमीरपुर रोड नहर एवं हनुमन्त बिहार का आंशिक भाग</p> <p><b>पश्चिम -</b> हरदेव नगर चौराहे से वैष्णोदेवी मन्दिर मार्ग (पेट्रोल लाइन से कररही मुख्य मार्ग होते हुये) बाई पास रोड तक एवं दामोदर नगर का आंशिक भाग</p>  |
| 64 | पशुपति नगर      | 128 किदवई नगर ब्लाक वाई (आंशिक), पशुपति नगर, धरी का पुरवा, नौबस्ता (आंशिक), संजय गांधी नगर(आंशिक), झोपड़ी गुलाब सिंह का हाता (आंशिक), वार्ड 1 ब्लाक (आंशिक), देवकी नगर, शंकराचार्य नगर आंशिक। | <p><b>उत्तर-</b> बाईपास रोड का दक्षिणी भाग।</p> <p><b>दक्षिण-</b> धोबिन पुलिया हमीरपुर रोड का उत्तरी भाग।</p> <p><b>पूरब-</b> सी.ओ.डी. नाला प्रताप होटल से बाबा स्वीट हाउस होते हुये काली पूजा चौराहा।</p>  |

|    |                    |   |  |
|----|--------------------|---|--|
|    |                    |   | <b>पश्चिम</b> — हमीरपुर रोड ।  |
| 65 | सर्वोदय नगर        | 117/एच-1 ब्लॉक, 117/एच-2 ब्लॉक, 117/के.एस.एन ब्लॉक 117/एस.एन ब्लॉक, 117/एन.एम (एवन मार्केट), राजापुरवा, लोहारन भट्टा, रेलवे लाईन मलिन बस्ती, सर्वोदय नगर, एमपीमिल हाता, रामचरन की मडइया | <b>उत्तर</b> —एमपी मिल के पश्चिमी कोने से रावतपुर रेलवे कासिंग से गोल चौराहे तक ।<br><b>दक्षिण</b> — एल ब्लॉक नवीन नगर से डबल पुलिया मार्ग<br><b>पूरब</b> — लोहारन भट्टा जीटी रोड से गोल चौराहे तक<br><b>पश्चिम</b> —एन ब्लॉक रानीगंज  |
| 66 | राजीव नगर, नौबस्ता | मछरियां, नौबस्ता, कबीर नगर, बाबा मदार नगर, सी-ब्लॉक राजीव नगर ।   | <b>उत्तर</b> — यशोदा नगर पश्चिमी करमपुर का दक्षिण भाग ।<br><b>दक्षिण</b> — आवास विकास की हाईटेंशन लाइट उत्तरी भाग ।<br><b>पूर्व</b> — राजीव नगर का पश्चिमी भाग ।<br><b>पश्चिम</b> — बजरंगपुरी का पूर्वी भाग ।  |
| 67 | सरोजनी नगर         | चक संख्या-122 सरोजनी नगर, चक संख्या-121 हरिहरनाथ शास्त्री नगर(भाग) टेलीफोन कालोनी, मत्तइय्यापुरवा, सिन्धी कालोनी तथा ई.एस.आइ., लक्ष्मी रतन हाता ।                                       | <b>उत्तर</b> —गल्ला मण्डी चौराहे से छइय्या होटल, नन्द लाल आटा चक्की से चैन फैंक्ट्री रेलवे लाइन<br><b>दक्षिण</b> — कालपी रोड विजय नगर, गन्दा नाला चौराहा से रेलवे लाइन अंशल अपार्टमेन्ट तक ।<br><b>पूरब</b> — अंशल अपार्टमेन्ट रेलवे लाइन एवम् संत नगर चौराहा से चक संख्या-122 सरोजनी नगर चौराहा तक ।<br><b>पश्चिम</b> — डबलपुलिया रोड (विजय नगर गन्दा नाला चौराहे से गल्ला मण्डी चौराहा तक) |
| 68 | कर्रही             | कर्रही विश्व बैंक कालोनी जे सेक्टर, के सेक्टर, बर्सा साउथ, गुंजन बिहार ।  | <b>उत्तर</b> — पेट्रोल लाइन<br><b>दक्षिण</b> — जरौली गाँव व कालोनी<br><b>पूर्व</b> — संजय गाँधी नगर<br><b>पश्चिमी</b> — विश्व बैंक कालोनी सेक्टर आई  |
| 69 | सीसामउ दक्षिणी     | चक सं. 105 सीसामउ भाग,, चक सं. 105 सीसामउ का मध्य भाग (हलीम कालेज एवं घुसियाना सम्मिलित हैं) ।  | <b>उत्तर</b> —चक सं. 88 ।<br><b>दक्षिण</b> —कालपी रोड ।<br><b>पूरब</b> —फहीमाबाद कालोनी ।<br><b>पश्चिम</b> —घडी वाली मस्जिद रोड आगे चौराहो से प्रेमनगर रोड व आगे अछूतानन्द पार्क चौराहा से घूमकर प्लाट नं. 4 से कालपी रोड तक ।   |
| 70 | बाबूपुरवा कालोनी   | चक सं. बगाही खटिकाना, चक सं. 129 बाबूपुरवा कालोनी (आंशिक ब्लॉक सं. 41 छोडकर सभी ब्लॉक, चक सं. 130 अजीतगंज चाचा नेहरू  | <b>उत्तर</b> — बेगमपुरवा सी.ओ.डी. बाउन्ड्री से चारराड तिराहे तक<br><b>दक्षिण</b> — सी.ओ.डी. बाउन्ड्री<br><b>पूरब</b> —बाकरगंज मुख्य मार्ग, सी.ओ.डी.  |

|    |               |  |   |
|----|---------------|--|---|
|    |               | कालोनी (आंशिक)   | बाउन्डी तक<br>पश्चिम - 250 फिट रोड राष्ट्रीय तिराहे से एच. ब्लाक चौराहा होते हुये टैगोर स्कूल, किदवई नगर चौराहे तक  |
| 71 | नौबस्ता पूर्व | बूढपुर मछरिया, गंगापुर कालोनी यू ब्लाक, मछरिया गांव, नयापुर, चन्दीपुरवा, राजीव नगर आंशिक, भूरे पुरवा, ब्लाक 5 आवास विकास आफिस।                                       | उत्तर - मछरिया रोड गंगापुर गांव का दक्षिणी भाग।<br>दक्षिण - हाईटेशन लाइन, आवास विकास डबल रोड का उत्तरी भाग।<br>पूरब - सतबरी।<br>पश्चिम - हमीरपुर रोड धेबिन पुलिया से हाईटेशन लाइन तक व सी.ओ.डी. नाला।                   |
| 72 | दबौली         | दबौली गांव व नई आबादी, दबौली कालोनी भाग-1, भाग-2, गड़रियन पुरवा, नौरैयाखेड़ा आंशिक, सी.टी. आई. कैम्पस, कबीर नगर, दादा नगर (आंशिक)                                    | उत्तर-निचली गंगा नहर<br>दक्षिण-कस्टम कालोनी रोड व बर्बा बाईपास<br>पूरब-दुर्गा मंदिर रोड<br>पश्चिम-डंकन से थम्सअप चौराहा रोड   |
| 73 | खाड़ेपुर      | हनुमन्त बिहार, योगन्द्र बिहार एवं खाड़ेपुर कालोनी का आंशिक भाग। हमीरपुर रोड से खाड़ेपुर हाईटेशन लाइन के समानान्तर उत्तरी भाग एवं हमीरपुर रोड का पश्चिमी आंशिक भाग।   | उत्तर - खाड़ेपुर हाईटेशन लाइन के समानान्तर, हरदेव नगर<br>दक्षिण - बख्तौरीपुरवा, पहाड़पुर, अर्रा<br>पूरब - हमीरपुर रोड<br>पश्चिम - योगेन्द्र बिहार एवं हरदेव नगर चौराहा तथा खाड़ेपुर रोड तथा जरौली फेस 2                 |
| 74 | काकादेव       | राणा प्रताप नगर, ( आंशिक), शिवपुरी, कृष्णापुरी, रोशन नगर, राधापुरम्, काकादेव गाँव (आंशिक), पी ब्लाक, पी ब्लाक हितकारी नगर, ओ ब्लाक आवास विकास ( आंशिक), राजीव पुरम्। | उत्तर-कैनाल रोड<br>दक्षिण- लाईफ ट्रान हास्पिटल से नमक फैंक्ट्री चौराहे से गोपाला टावर चौराहा तक।<br>पूरब-काकादेव पुराना बस स्टाप से एन ब्लाक होते हुए छपेडा चौराहा तक<br>पश्चिम-लाईफ ट्रान हास्पिटल से नहर पटरी कालोनी। |
| 75 | बसन्त विहार   | गुलमोहर विहार, केन्द्राचल कालोनी, बसन्त बिहार, आनन्द बिहार, बाबा नगर बौद्ध नगर नौबस्ता, श्यामनगर नौबस्ता   | उत्तर - केशव नगर<br>दक्षिण - हाईटेशन लाइन के पास से नहर तक<br>पूर्व - हमीरपुर रोड<br>पश्चिम - नहर   |
| 76 | जरौली         | जरौली कालोनी फेस 1 एवं फेस 2, एवं सेक्टर आई का पूर्ण भाग।  | उत्तर - पेट्रोल लाइन विश्व बैंक कालोनी सेक्टर के बर्बा साउथ व गुजंन बिहार<br>दक्षिण - खाड़ेपुर गाँव एवं जरौली गाँव का भाग<br>पूरब - विश्व बैंक कालोनी सेक्टर जे   |



|    |                  |  |   |
|----|------------------|--|---|
|    |                  |  | एव खाडेपुर गाँव<br>पश्चिम – वली का पुरवा टीकरा<br>सेक्टर एच विश्व बैंक कालोनी   |
| 77 | जाजमऊ<br>दक्षिणी | केडीए कालोनी, डिफेन्स कालोनी,<br>केडीए कालोनी गंगा विहार,<br>गौशाला, डिफेन्स कालोनी ई ब्लॉक,<br>अम्बेडकर नगर हरिजन बस्ती,<br>धानुक नगर, गज्जूपुरवा, मक्कू<br>शहीद का भट्टा, यू.पी. कम्पाउण्ड ।                   | उत्तर– गंगा नदी एवं विलाल<br>मस्जिद ।<br>दक्षिण– डिफेन्स कालोनी डबल रोड,<br>एन.टू.रोड का दक्षिणी भाग ।<br>पूरब – लखनऊ बाईपास रोड ।<br>पश्चिम– पोखरपुर एमआईजी केडीए<br>कालोनी रोड होते हुये मदीना मस्जिद<br>रोड होते हुये उमेरा टेनरी वीआईपी<br>रोड तथा तेल मील रोड से शीतला<br>बजार तक का पश्चिमी भाग ।   |
| 78 | श्याम नगर        | सुजातगंज (श्याम नगर) ए<br>(आंशिक).बी.सी.ई ब्लॉक, गदियाना,<br>गिरिजा नगर, रक्षा विहार कालोनी,<br>टटिया सिंहा, टटिया भगवन्त, टटिया<br>बल्ला, गंगा नगर, डी ब्लॉक, ई<br>ब्लॉक आंशिक, चाणक्यपुरी आंशिक,<br>तुलसीनगर । | उत्तर– इलाहाबाद–कानपुर रेलवे<br>लाइन ।<br>दक्षिण – 150 फिट श्याम नगर रोड<br>का उत्तरी भाग तथा हरिहर धाम के<br>पीछे ।<br>पूरब– हाइवे का पश्चिमी भाग ।<br>पश्चिम– वार्ड 95 का पूर्वी भाग  |
| 79 | सूटरगंज          | 3– चेक सं. 06 का आंशिक व चेक<br>सं. 11 का आंशिक भाग  | उत्तर– गंगा नदी जलकल पम्पिंग<br>स्टेशन के.डी.ए. कालोनी से अस्पताल<br>घाट रोड तक<br>दक्षिण– पीपलेश्वर मन्दिर चौराहे से<br>मजदूर सभा रोड होते हुए मकबरा<br>पार्क चौराहे तक व वी.आई.पी. रोड<br>मकबरा पार्क चौराहा से सूटरगंज<br>ग्वालटोली मुख्य मार्ग जागरण चौराहा<br>तक<br>पूरब– अस्पताल घाट रोड मछली<br>हाता रोड, ग्वालटोली (पीपलेश्वर<br>मन्दिर चौराहा तक)<br>पश्चिम– जलकल पम्पिंग स्टेशन (<br>के.डी.ए. कालोनी) से जागरण चौराहा<br>तक |
| 80 | बर्दा पश्चिमी    | बर्दा–4 एम.आई.जी., बर्दा–4<br>ईडब्लूएस, बर्दा–5 कालोनी, बर्दा–6<br>सेक्टर ए–एम एल, मिनी एम.आई.<br>जी, सी–एम एल   | उत्तर–सचान गेस्ट हाउस मुख्य मार्ग<br>दक्षिण–बाईपास बर्दा–1,2 व 5<br>पूरब–पानी की टंकी मुख्य मार्ग<br>पश्चिम–दरोगा आटा चक्की से के.डी.<br>ए. मार्ग व रफाका नाला  |
| 81 | हरवंश मोहाल      | चक सं. 62 हरवंश मोहाल, चक सं.<br>63 हरवंश मोहाल, चक सं. 64<br>गड़रिया मोहाल, चक सं. 65 मोती<br>मोहाल ।   | उत्तर–एक्सप्रेस रोड ।<br>दक्षिण–सर्कुलर रोड एवं लखनऊ<br>रेलवे लाइन ।<br>पूरब–सर्कुलर रोड मरे कं. कासिंग से<br>तेलियाना रोड तक ।   |

|    |              |   |   |
|----|--------------|---|---|
|    |              |   | <b>पश्चिम</b> —एक्सप्रेस रोड पर नरौना चौराहे से बी एन शुक्ला पोस्ट आफिस रोड तक ।  |
| 82 | सिविल लाइन्स | चक सं. 15 (सिविल लाइन्स आंशिक भवन सं. 70 से 76 व नवीन मार्केट से बड़ा चौराहा मुख्यडाकघर तथा 15/275 को छोड़कर अवशेष भाग जो कि ग्रीन पार्क से डी.ए.वी. तिराहा होते हुए बाबाघाट रोड का पश्चिमी भाग है),<br>चक सं.16 सिविल लाइन्स ।   | <b>उत्तर</b> — गंगा नदी ।<br><b>दक्षिण</b> — म्योर मिल तिराहे से भार्गव नर्सिंग होम चौराहा होते हुए कचरही रोड चेतना चौराहा से बड़ा चौराहा होते हुए नरौना चौराहे तक ।<br><b>पूरब</b> — कैण्टोमेन्ट रोड (नरौना चौराहे से पनचक्की चौराहे होते हुए भगवतदासघाट तक ओ.ई.एफ. के किनारे तक से) ।<br><b>पश्चिम</b> —परेड से ग्रीन पार्क वाली सड़क ।                                       |
| 83 | बर्सा पूर्वी | बर्सा 1,बर्सा— जेड1,बर्सा—हेमन्त विहार, बर्सा—2 एम आई जी, बर्सा—2 डबलस्टोरी एम आई जी,विश्व बैंक सेक्टर ए बी,सी, व सेक्टर सी—एम आई जी एवं सेक्टर आई का आंशिक भाग ।   | <b>उत्तर</b> — निचली गंगा नहर हनुमान मन्दिर रोड से हलुवाखाडा पुलिया तक<br><b>दक्षिण</b> — पेट्रोल लाइन कररही रोड से प्रिया नर्सिंग होम नाले तक<br><b>पूर्व</b> — हलुआखाडा पुलिया से बाई पास चौराहा होते हुये पेट्रोल लाइन तक<br>दामोदर नगर का आंशिक भाग<br><b>पश्चिम</b> — निचली गंगा कनेल से सचान गेस्ट हाउस मुख्य रोड होते हुये सब्जी मण्डी रोड से प्रिया नर्सिंग होम नाले तक |
| 84 | चटाई मोहाल   | चक सं. 22 फीलखाना, चक सं.23 पटकापुर, चक सं. 24 आंशिक (24/55 से 24/163 होते हुए 24/166 को छोड़कर), चक सं. 25 कराचीखाना, चक सं. 26 रोटी गोदाम, चक सं. 27 रोटी गोदाम, चक सं. 28 फीलखाना रोड गीता मन्दिर के पास आंशिक भाग,चक सं. 56 शतरंजी मोहाल, चक सं. 57 सिरकी मोहाल, चक सं. 58नाचघर,चक सं. 59 नाचघर । | <b>उत्तर</b> —चटाई मोहाल चक सं. 19 एवं 20 ।<br><b>दक्षिण</b> —पुरानी दालमंडी रोड काहूकोठी होते हुए सारिका होटल तक ।<br><b>पूरब</b> —कैनाल रोड ।<br><b>पश्चिम</b> —द्वारिकाधीश रोड, ओमर वैश्य धर्मशाला,कमला टावर से फीलखाना रोड बिरहाना रोड तक से राणी सती मन्दिर रोड होते हुए लाठी मोहाल होते हुए सारिका होटल तक ।  |
| 85 | कौशलपुरी     | चन्देल रोड, ओम नगर रोड, बम्बा रोड सब्जी मंडी नसीमाबाद,चक सं. 118 कौशलपुरी का आंशिक, चक सं. 119 दर्शन पुरवा का आंशिक गुमटी नं. 5   | <b>उत्तर</b> —मरियमपुर रोड, नजीराबाद थाना रोड<br><b>दक्षिण</b> —कैनरा बैंक, दर्शन पुरवा से बैंक ऑफ बड़ौदा ए.टी.एम. चौराहा तक<br><b>पूरब</b> —नजीराबाद थाना से नसीमाबाद रोड डोली नर्सिंग होम तक<br><b>पश्चिम</b> —लोहा मंडी रोड  |

|    |           |   |   |
|----|-----------|---|---|
| 86 | दलेलपुरवा | चक सं. 89 दलेलपुरवा, चक सं. 91 दलेलपुरवा, चक सं. 98 नाजिरबाग (आंशिक)।   | <p><b>उत्तर</b>—चक 90 व 92 हीरामनपुरवा (नगर निगम स्कूल चौराहे से गंगू हलवाई चौराहा तक)।</p> <p><b>दक्षिण</b>—शाह गुलाम रसूल रोड (पुलिस चौकी चमनगंज चौराहे से डिप्टी पड़ाव चौराहे तक)।</p> <p><b>पूरब</b>—चक सं. 79 बांसमंडी रोड (डिप्टी पड़ाव चौराहे से बांसमंडी चौराहे होते हुए बांसमंडी पुलिस चौकी तक)।</p> <p><b>पश्चिम</b>—चक 98 बेकगंज(पुलिस चौकी चमनगंज से नगर निगम स्कूल चौराहे तक)।</p> |
| 87 | जूही कलां | लाल कालोनी हरी कालोनी, पीली कालोनी, 1/1 से 17/12 तक एस. टी. आई एवं जे ब्लाक।  | <p><b>उत्तर</b> — एल व के ब्लाक गोविन्द नगर बीर सावरकर</p> <p><b>दक्षिण</b> — किदवई नगर थाने से जूही डिपो होते हुये वीर सावरकर मार्ग तक</p> <p><b>पूर्व</b> — किदवई नगर थाने से 100 फिट चौड़ी सड़क तक</p> <p>120 फिट सड़क दीप सिनेमा रोड मार्ग</p> <p><b>पश्चिम</b> — निराला नगर 100 फिट चौड़ी सड़क व एच ब्लाक</p>  |
| 88 | लाजपत नगर | चक संख्या-120 लाजपत नगर नारायनपुरवा, शिवाजी नगर, रंजीत नगर, कमला नगर, शिवराज सिंह का पुरवा चक संख्या-118 कौशलपुरी का आंशिक। | <p><b>उत्तर</b>— जी.टी. रोड नहर कासिंग से गुमटी नं.-5 चौराहा तक।</p> <p><b>दक्षिण</b>— रेलवे लाइन शिवाजी नगर नहर कासिंग से मरियमपुर अस्पताल तक।</p> <p><b>पूरब</b>— गुमटी नं.-5 चौराहे से शब्जीमण्डी चौराहे से नजीराबाद चौराहा होते हुए मरियमपुर अस्पताल रेलवे लाइन तक।</p> <p><b>पश्चिम</b>— नहर शिवाजी नगर, नहर कासिंग से जे.के.मंदिर होते हुए जी. टी. रोड तक।</p>                            |
| 89 | कोपरगंज   | चक सं. 81 कोपरगंज, चक सं. 80 बूचड़खाना, चक सं. 76, 77 कुली बाजार  | <p><b>उत्तर</b>—थाना बादशाही नाका से कुली बाजार तिराहे होते हुये मूल गंज चौराहा)</p> <p><b>दक्षिणी</b>—चक 82, 85 (सुरसा देवी मन्दिर से बॉस मण्डी चौराहे तक )</p> <p><b>पूरब</b>—चक 75 (सुरसा देवी मन्दिर से थाना बादशाही नाका तक)</p> <p><b>पश्चिम</b>—चक 77,79 लाटूशरोड(बॉसमण्डी चौराहे से थाना अनवरगंज तिराहे तक)</p>   |


|    |                       |   |  |
|----|-----------------------|---|--|
| 90 | दानाखोरी              | चक सं. 61 सीताराम मोहाल, चक सं. 66 कछियाना, चक सं. 67 दौलतगंज, चक सं. 68 लोकमन मोहाल, चक सं. 69 दानाखोरी, चक सं. 70 मथुरी मोहाल (आंशिक)                           | उत्तर—कैनाल रोड ।<br>दक्षिण—तेलियाना रोड से बर्तन बाजार ।<br>पूरब— बी.एन.शुक्ला पोस्ट आफिस रोड ।<br>पश्चिम—एक्सप्रेस रोड चक सं. 70 होते हुए तेलियाना रोड तक ।  |
| 91 | हरिहर नाथ शास्त्रीनगर | चक संख्या—121 हरिहर नाथ शास्त्री नगर (आंशिक) नेहरू इन्द्रा मलिन बस्ती ।   | उत्तर— नहर<br>दक्षिण— गल्ला मण्डी चौराहा से छड़य्या होटल चौराहे, नन्द लाल आटा चक्की व काली मठिया चौराहे होते हुए चैन फैक्ट्री रेलवे लाइन तक ।<br>पूरब— रेलवे लाइन<br>पश्चिम— विजय नगर डबल पुलिया रोड ।   |
| 92 | किदवई नगर दक्षिणी     | किदवई नगर एच ब्लॉक, एच-1 ब्लॉक एच-2 ब्लॉक आंशिक, गोवर्धनपुरवा, एल आई सी कालोनी, वाई ब्लॉक आंशिक, के ब्लॉक । साई मन्दिर के पीछे एवं उस्मानपुर रोड के मध्य का भाग । | उत्तर— तार बंगलिया रोड गौशाला चौराहे से ई ब्लॉक मोड होते हुये ई ब्लॉक रोड तत्पश्चात किदवई नगर बालिका विद्यालय से संजयबन होते हुये सी.ओ.डी. बाउन्ड्री तक एवं साई मन्दिर के पीछे एवं उस्मानपुर रोड के मध्य का भाग<br>दक्षिण — बाई पास रोड<br>पूरब — सी.ओ.डी. बाउन्ड्री<br>पश्चिम — हमीरपुर रोड |
| 93 | पटकापुर               | चक सं. 17 कुरसवां, चक सं. 18 कुरसवां, चक सं. 19 पटकापुर, चक सं. 20 चटाई मोहाल, चक सं. 24 आंशिक (24/55 से 24/163 होते हुए 24/166 तक)                               | उत्तर—माल रोड ।<br>दक्षिण—चक सं. 22 व 23 ।<br>पूरब—चक सं. 24 (आंशिक) व एल. आई.सी. चौराहा ।<br>पश्चिम—चक सं. 37 व 36 ।  |
| 94 | यशोदा नगर पश्चिमी     | यशोदा नगर एस ब्लॉक, सी ब्लॉक, के ब्लॉक, हनुमान नगर, रवीन्द्र नगर व बजरंगपुरी, एन ब्लॉक, जी ब्लॉक ।  | उत्तर— 80 फिट रोड व्हाइट हाउस का दक्षिणी भाग ।<br>दक्षिण— बाबा मदार नगर का उत्तरी भाग ।<br>पूर्व— पी—ब्लॉक यशोदा नगर का पश्चिमी भाग ।<br>पश्चिम— सी.ओ.डी. नाले का पूर्वी भाग ।   |
| 95 | जाजमऊ उत्तरी          | शीतला बाजार, रामराय सराय, यू. पी. लेन, लाठी मार्केट, भल्ला स्टेट, मकदूम नगर, बुढिया घाट ।   | उत्तर— गंगा नदी<br>दक्षिण— 150 फिट वी.आई.पी. रोड बीमा अस्पताल जे.के. रेयान बाउन्ड्री उत्तरी भाग ।<br>पूरब— सिद्धनाथ मंदिर का पश्चिमी भाग ।   |

|    |                  |  |   |
|----|------------------|--|---|
|    |                  |  | पश्चिम- सन्ना टेनरी।  |
| 96 | बेकनगंज          | चक सं. 99 बेकनगंज आंशिक, चक सं. 100 कर्नलगंज आंशिक<br>चक सं. 101 का आंशिक भाग<br>कर्नलगंज  | उत्तर- चक सं. 101 कागजी मोहाल रोड़ (बजरिया चौक से तालीम होटल तक)<br>दक्षिण- चक 88 नाला रोड़ (सीसामऊ बड़ा चौराहा से सादियाना मैरिज हाउस तक)<br>पूरब- चक 99 (सादियाना मैरिज हाउस से नागाडे वाली गली होते हुए तालीम होटल तक)<br>पश्चिम- चक 103 (सीसामऊ बड़ा चौराहा से बजरिया तक)   |
| 97 | महेश्वरी मोहाल   | चक सं. 21 चटाई मोहाल, चक सं. 28 फीलखाना का आंशिक भाग, चक सं. 29 बेलदारी मोहाल, चक सं. 30 महेश्वरी मोहाल चक सं. 34 हाता सवाई सिंह, चक सं. 35 बंगाली मोहाल   | उत्तर- शिवाला रोड़ खास बाजार तिराहे से संगमलाल मन्दिर तक ।<br>दक्षिण- कोतवालेश्वर मन्दिर से होते हुए चावल मंडी तिराहा से 32/68, जयसवाल धर्मशाला से सिरकी मोहाल मस्जिद 31/94 एवं सिरकी मोहाल चौराहा से राणी सती मन्दिर होते हुए यूनाइटेड बैंक बिरहाना रोड़ तक ।<br>पूरब- रामनारायण बाजार भवन सं. 20/212 से 20/185 होते हुए द्वारिकाधीश रोड़ पर कमला टावर से फीलखाना रोड़ होते हुए बिहराना रोड़ तक ।<br>पश्चिम- चौक सर्राफा रोड़ से मनीराम बगिया तक । |
| 98 | किदवई नगर उत्तरी | चक सं. 128 किदवई नगर (भाग), ब्लॉक डी, ब्लॉक ई, ब्लॉक एफ, ब्लॉक जी,<br>चक सं. 133 किदवई नगर (भाग), ब्लॉक नं. एन व साईट नं. 01,<br>चक सं. 128 के ब्लॉक ए बी, सी तथा एक्सटेंसन साईट -2 एल-1 बाबूपुरवा कालोनी (आंशिक) तथा एच 2 (आंशिक) एवं सी.ओ.डी. का पश्चिमी भाग । | उत्तर - बारादेवी चौराहे से किदवई नगर चौराहा होते हुये बगाही तक<br>दक्षिण - गोशाला चौराहा एच 2 ब्लॉक किदवई नगर से तारबंगलिया 100 फिट रोड़<br>पूरब - बाबूपुरवा कालोनी<br>पश्चिम - हमीरपुर रोड़ 150 फिट का पूर्वी भाग एवं सी.ओ.डी.   |
| 99 | चौक सर्राफा      | चक सं. 37 माल रोड़, चक सं. 38 नारियल बाजार, चक सं. 42 मिश्री बाजार, चक सं. 43 चौक सर्राफा , चक सं. 44 बूचड़खाना, चक 15 का आंशिक भाग, म्योर मिल तिराहे से भार्गव चौराहा, चेतना चौराहा, बड़ा चौराहा तक का भाग  | उत्तर- म्योर मिल तिराहा से भार्गव नर्सिंग होम चौराहा से कचहरी रोड़ से चेतना चौराहा से बड़ा चौराहा से तारघर तक ।<br>दक्षिण- मेस्टन रोड़, रोटी वाली गली तिराहे तक ।<br>पूरब- तारघर रोड़ खास बाजार रोड़ एवं हाता सवाई सिंह मेस्टन रोड़ ।   |

|     |                    |   |   |
|-----|--------------------|---|---|
|     |                    |   | पश्चिम-नई सड़क।   |
| 100 | बेगमपुरवा          | चौदमारी एवं बेगमपुरवा, नई बस्ती, नई बस्ती का आंशिक भाग बेगमपुरवा।   | उत्तर - रेलवे कालोनी<br>दक्षिण - लेबर कालोनी बाबूपुरवा (छेदी पहलवान चौराहे से सी.ओ.डी. की बाउन्ड्री तक),<br>पूरब - सी.ओ.डी. बाउन्ड्री<br>पश्चिम - चक 132 बाबूपुरवा (कैथेवाली मस्जिद तिराहे से छेदी पहलवान चौराहे तक) का पूर्वी एवं आंशिक भाग।   |
| 101 | गोविन्द नगर उत्तरी | चक नं.-124 गोविन्द नगर रेलवे कालोनी, चक नं.-124 ब्लाक ए, बी, सी, डी, ई, एम, एन, ओ, लेबर कालोनी व लाल कोठी/क्वार्टर  | उत्तर-डी.बी.एस. कालेज रोड, झांसी रेलवे लाइन<br>दक्षिण-नटराज सिनेमा रोड<br>पूरब-परमपुरवा का पश्चिमी भाग<br>पश्चिम-सी.टी.आई कासिंग, विजय नगर गंदा नाला  |
| 102 | चन्दारी            | चंदारी गांव, चंदारी रेलवे स्टेशन, सुजातगंज, ए ब्लाक (आंशिक) व बुनकर नगर बस्ती, निहुरा गाँव।   | उत्तर- रेलवे लाइन।<br>दक्षिण- गल्ला गोदाम रोड एवं सुजातगंज माग।<br>पूरब - ईदगाह।<br>पश्चिम - सी.ओ.डी. की बाउन्ड्री।   |
| 103 | परेड               | चक सं. 93 बूचड़खाना, चक सं. 94 फर्राशखाना, चक सं. 39 चौबे गोला चक सं. 40 नया चौक, चक सं. 41 फर्राशखाना  | उत्तर-अस्पताल रोड परेड चौराहे से कोतवाली चौराहे तक।<br>दक्षिण-चक सं. 42 मूलगंज चौराहा।<br>पूरब-चक सं. 44 नई सड़क।<br>पश्चिम-फर्राशाखाना रोड।  |
| 104 | जनरलगंज            | चक सं. 33 ठठराही, चक सं. 45 मूलगंज, चक सं. 46 छपरा मोहाल, चक सं. 47 हटिया, चक सं. 48 जनरलगंज, चक सं. 49 जनरलगंज, चक सं. 55 नयागंज, चक सं. 31 लाठी मोहाल, चक सं. 32 पुरानी चावल मंडी | उत्तर-मेस्टन रोड चौक सर्राफा चौराहे से कोतवालेश्वर मन्दिर से होते हुए चावल मंडी तिराहा से 32/68, जयसवाल धर्मशाला से सिरकी मोहाल मस्जिद तक।<br>दक्षिण-हालसी रोड बादशाहीनाका तिराहा से 50/1 नौघडा रोड होते हुए नयागंज चौराहा, काहूकोठी तिराहा से दालमंडी रोड होते हुए कैनाल रोड तक।<br>पूरब-सिरकी मोहाल चक सं. 31 एवं शतरंजी मोहाल चक सं. 56 तक।<br>पश्चिम-45/1 नई सड़क रोटी वाली गली से बादशाहीनाका तिराहे तक। |
| 105 | बाबूपुरवा          | चक सं. 132 मुशी पुरवा (आंशिक), चक सं. 132 बाबू पुरवा (आंशिक)। चक सं. 131, चौदमारी एवं   | उत्तर - रेलवे कालोनी (रेलवे यार्ड से टाटमिल चौराहा तक)<br>दक्षिण - चक 131 बाबूपुरवा   |

|     |            |   |  |
|-----|------------|---|--|
|     |            | ,बेगमपुरवा,नई बस्ती,नई बस्ती का आंशिक भाग बेगमपुरवा।  | (कैथेवाली मस्जिद तिराहे से छेदी पहलवान चौराहे तक) का पूर्वी एवं आंशिक भाग।<br><b>पूरब</b> – बेगमपुरवा (चार राड चौराहा से रेलवे यार्ड तक)<br><b>पश्चिम</b> – चक 132 बाबूपुरवा (भीकमसिंह पार्क से चार रोड चौराहा तक)   |
| 106 | कलक्टरगंज  | चक सं. 71 सुतरखाना, चक सं.72 रेलवे कालोनी, चक सं. 73 कलक्टरगंज, चक सं. 74 धनकुट्टी, चक सं. 75 रंजीतपुरवा, चक सं. 50 नौघडा, चक सं. 51 रामगंज, चक सं. 52 नयागंज, चक सं. 53 नयागंज , चक सं. 54 नयागंज, चक सं. 60 नयागंज, चक सं. 70 मथुरी मोहाल (आंशिक) | <b>उत्तर</b> —हालसी रोड चक सं. 76 कुली बाजार।<br><b>दक्षिण</b> —चक सं. 71 सुतरखाना, एवं 72 रेलवे कालोनी।<br><b>पूरब</b> —कैनाल रोड।<br><b>पश्चिम</b> —चक 81 कुली बाजार व 76 कुली बाजार।  |
| 107 | चमनगंज     | चक सं.88 चमनगंज (आंशिक), चक सं. 105 सीसामउ(आंशिक), फहीमाबाद, डिप्टी पड़ाव व टुकनिया पुरवा   | <b>उत्तर</b> —चक सं. 100,99,98(नगर निगम हास्पिटल तिराहा से दलेलपुरवा चौराहे तक)।<br><b>दक्षिण</b> —चक सं. 105,86(घडी वाली मस्जिद से हलीम कालेज चौराहा व चन्द्रिका देवी से डिप्टी पड़ाव चौराहा तक (कालपी रोड)।<br><b>पूरब</b> —चक 89 शाह गुलाम रसूल रोड ( डिप्टी पड़ाव से दलेलपुरवा चौराहा)।<br><b>पश्चिम</b> —चक 88 (नगर निगम तिराहा से घडी वाली मस्जिद तक एवं हलीम कालेज चौराहे से चन्द्रिका देवी चौराहे तक )।                              |
| 108 | तलाक मोहला | चक सं. 95 फर्राश खाना, चक सं. 97 तलाक मोहाल, चक सं. 92 हीरामन का पुरवा आंशिक, चक सं. 96 का आंशिक भाग , चक सं. 98 का आंशिक भाग   | <b>उत्तर</b> — साईकल मार्केट रोड कायस्थाना रोड से यतीमखाना होते हुए सदभावना चौकी तक<br><b>दक्षिण</b> — रेडीमेड मार्केट रोड मकान नं. 97/314 से दादामियां चौराहा, निखट्टूशाह मस्जिद से शुलभ शौचालय से तिरपाल मैदान तक<br><b>पूरब</b> — नई सड़क (परेड चौराहे से चन्द्रशेखर हाता फर्राशखाना रोड, पेंचबाग तिराहा से सड़ी गली से तिरपाल मैदान तक<br><b>पश्चिम</b> — साईकल मार्केट रोड से कायस्थाना रोड लाला कुआँ व बाबा स्वीट हाउस चौराहा मकान नं. |

|     |          |  |  |
|-----|----------|--|--|
|     |          |  | 97 / 314 तक  |
| 109 | नाजिरबाग | चक सं. 98 नाजिरबाग (आंशिक),<br>चक सं. 99 बेकनगंज (आंशिक) | उत्तर—रेडीमेड मार्केट रोड ।<br>दक्षिण—चक 88 व 91(नाला रोड<br>चौराहे से मोहम्मदिया अस्पताल के<br>गेट तक)<br>पूरब—चक सं. 92 हीरामनपुरवा (गंगू<br>बंगू तिराहे से हाजी अंधी तिराहे तक)<br>पश्चिम—रूपम रोड से मोहम्मदिया<br>अस्पताल चक 99 |
| 110 | कर्नलगंज | चक सं. 101 का आंशिक भाग<br>कर्नलगंज                      | उत्तर— निचली रोड<br>दक्षिण— चक 100<br>पूरब— चक 97<br>पश्चिम— मीनामन शिवालाय से<br>बजरिया मस्जिद तक   |

  
(शैलेन्द्र कुमार सिंह)  
विशेष सचिव